

Energieplan

1: 5'000

Fassung für die Genehmigung

Vom Gemeinderat beschlossen am

Gemeinderat Dietlikon
Der Präsident:

Der Schreiber:



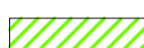






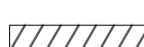

Vom Regierungsrat genehmigt am

Für den Regierungsrat:







Suter • von Känel • Wild • AG

Orts- und Regionalplaner FSU sia
Baumackerstr. 42 Postfach 8050 Zürich Telefon 044 315 13 90 Fax 044 315 13 99 info@skw.ch 32417 - 3.11.2009

Festlegung der Versorgungsgebiete

1. Priorität	2. Priorität
 Abwärmennutzung ARA	 Umweltwärme (Erdwärme)
 Abwärmennutzung ab Hauptsammelkanal prüfen (Potenzial beschränkt)	 Umweltwärme (Erdwärme)
 Energieholz	 Umweltwärme
 Erdgas	
 Eignungsgebiet für WKK-Anlage	
 Umweltwärme (Niedrige Bezugsdichte, kein aktiver Ausbau Erdgasnetz)	
 Kurzfristige Reserven (baureife Grundstücke): Zusätzlich zur 1. Priorität: + Minergie P angestrebt	
 Schulgebäude / Gebäude im Eigentum der Gemeinde Zusätzlich zur 1. Priorität: + Minergie P bei Neubauten / Minergiestandard bei Sanierungen	

Informationen

 Reservezonen	
 Versorgungsleitungen Gas (bestehendes Netz)	
 ARA Wärmeverbund (bestehendes Netz)	
 Bestehende Erdsonden mit Bohrprofil, in deren Umkreis von 200 - 500m in der Regel kein weiteres Bohrprofil durch einen Geologen aufzunehmen ist.	
 Bestehende Erdsonden ohne Bohrprofil	
 Gebäude mit Beteiligung der Gemeinde	

