

Situationsplan

1:500

Antrag Gemeindeversammlung

Von den Grundeigentümern aufgestellt am

Die Grundeigentümer:

Von der Gemeindeversammlung zugestimmt am

Namens der Gemeindeversammlung

Die Präsidentin: Der Schreiber:

Von der Baudirektion genehmigt am



Für die Baudirektion: BDV-Nr.

SUTER VON KÄNEL WILD







Planer und Architekten AG
Förrlibuckstrasse 30, 8005 Zürich
+41 44 315 13 90, www.sk.w.ch

34845 - 7.10.2019

Festlegungen

-  Geltungsbereich Ziff. 1.3
-  Mantellinie Baubereiche Ziff. 3.1
-  Koordinatenpunkt Baubereich
-  Gewachsener Boden m ü.M. Ziff. 3.9
-  Spiel- und Aufenthaltsbereich (schematisch, mit Anordnungsspielraum) Ziff. 4.2
-  Zu- und Wegfahrt Tiefgarage (schematisch, mit Anordnungsspielraum) Ziff. 5.1
-  Fussweg (schematisch, mit Anordnungsspielraum) Ziff. 5.2
-  Parkierung Besucher oberirdisch (schematisch, mit Anordnungsspielraum) Ziff. 5.3
-  Abstandsbereich nichtionisierende Strahlung Ziff. 6.2

Informationsinhalte

-  Baulinie bestehend (VD Nr. 5002/2009 und RRB 872/1961) Ziff. 1.3
-  Gebäude ausserhalb Perimeter Ziff. 3.1
-  Gebäude Richtprojekt Ziff. 3.1
-  Begrünte Flächen Richtprojekt Ziff. 3.9
-  Befestigte Flächen Richtprojekt Ziff. 3.9
-  Bepflanzung (schematisch) Ziff. 3.9

Nr.	E-Koordinate	N-Koordinate
A1	2'689'131.060	1'253'690.952
A2	2'689'149.638	1'253'685.627
A3	2'689'148.435	1'253'681.431
A4	2'689'156.718	1'253'677.614
A5	2'689'153.089	1'253'665.153
A6	2'689'141.748	1'253'666.801
A7	2'689'140.538	1'253'673.139
A8	2'689'127.065	1'253'677.013

Nr.	E-Koordinate	N-Koordinate
B1	2'689'124.268	1'253'667.256
B2	2'689'134.977	1'253'664.186
B3	2'689'133.877	1'253'660.351
B4	2'689'149.582	1'253'653.114
B5	2'689'145.226	1'253'638.157
B6	2'689'128.489	1'253'640.551
B7	2'689'127.706	1'253'644.512
B8	2'689'118.509	1'253'647.165

Nr.	E-Koordinate	N-Koordinate
C1	2'689'090.898	1'253'633.910
C2	2'689'109.475	1'253'628.585
C3	2'689'108.272	1'253'624.389
C4	2'689'117.071	1'253'620.335
C5	2'689'113.851	1'253'609.101
C6	2'689'101.866	1'253'610.843
C7	2'689'100.809	1'253'616.505
C8	2'689'087.041	1'253'620.451

Nr.	E-Koordinate	N-Koordinate
D1	2'689'095.721	1'253'669.561
D2	2'689'110.487	1'253'665.328
D3	2'689'107.994	1'253'647.808
D4	2'689'104.021	1'253'647.067
D5	2'689'101.390	1'253'637.885
D6	2'689'081.437	1'253'643.591
D7	2'689'084.538	1'253'654.291
D8	2'689'088.201	1'253'653.241



Nr.	E-Koordinate	N-Koordinate
E1	2'689'105.157	1'253'703.386
E2	2'689'120.389	1'253'699.020
E3	2'689'118.114	1'253'683.116
E4	2'689'114.142	1'253'682.375
E5	2'689'111.507	1'253'673.181
E6	2'689'091.698	1'253'678.859
E7	2'689'095.372	1'253'689.402
E8	2'689'098.321	1'253'688.549

Bearbeitung: Noémi Stalder
Das Druckdatum entspricht dem Erstellungsdatum.

Grundlagedaten
Amtliche Vermessung: ARE, GIS Kanton Zürich vom
Richtprojekt: Renespa, 8. März 2019

Die Daten der Fixpunkte, Grenzpunkte und Einzelpunkte sind nach den gültigen Genauigkeits- und Zuverlässigkeitsanforderungen der amtlichen Vermessung bestimmt. Die Bodenbedeckung, Gebäude und Einzelobjekte dienen lediglich der Orientierung. Ihre Lage beruht auf einfachen Messungen ohne Kontrolle, weshalb für deren Richtigkeit keine Gewähr durch den Geometer besteht.

